


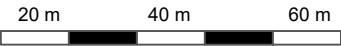
RAADAMISALA PIIRIPUNKTIDE KOORDINAADID

Piiripunkti number	Koordinaadid	
	x	y
1	6556342,41	530791,25
2	6556370,43	530746,78
3	6556436,52	530716,20
4	6556451,75	530702,99
5	6556480,95	530660,85
6	6556493,20	530629,09
7	6556567,80	530676,43
8	6556446,80	530874,36
9	6556419,60	530916,62
10	6556353,31	530863,84
11	6556382,26	530822,97
12	6556413,60	530794,41
13	6556401,72	530781,39
14	6556389,90	530777,47
15	6556375,39	530781,78
16	6556363,06	530788,20
17	6556353,56	530800,13
18	6556382,26	530822,97
19	6556353,31	530863,84
20	6556328,28	530843,91




- Kirikla kruusakarjääri mäeeraldise piir
- Kirikla kruusakarjääri mäeeraldise teenindusmaa piir
- Raadatav ala (2,83 ha)

Joonise mõõtkava 1:2000



- MÄRKUSED:
- Aluskaart: Maa- ja Ruumiameti ortofoto, 2025
 - Keskkonnaregistri Kirikla lubjakivimaardla (registrikaart 983) mäeeraldise ja mäeeraldise teenindusmaa piiriandmed
 - Joonestustarkvara: Autocad Civil 3D 2019 (litsents 399-46147249)



Tariston AS
Reg.nr.10887843
Toompüestee 35,
10149,
Tallinn

+372 650 1000
tariston@tariston.ee
www.tariston.ee

Joonis:

Kirikla kruusakarjääri raadamisala
plaan

Objekti asukoht:

Kirikla küla, Saue vald,
Harju maakond

Koostanud:

Siim Eensoo

Kuupäev:

29.12.2025